



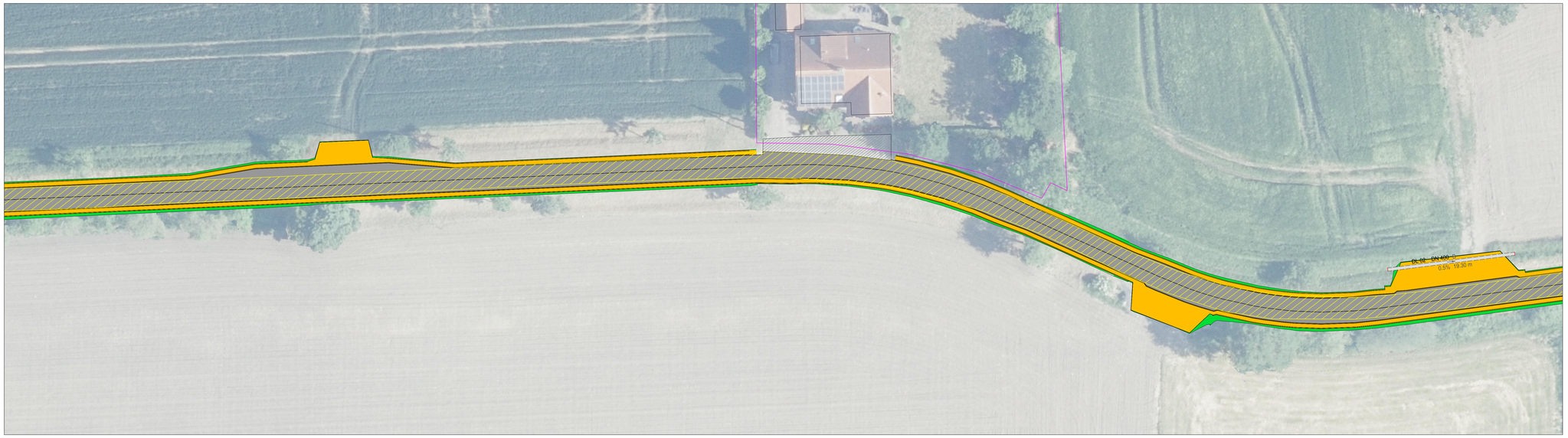

Hinweis: Die Lage der Versorgungsleitungen ist lediglich nachrichtlich eingetragen und bei der Bauausführung genauer zu prüfen.

Legende [Planung]

- Aspahltschicht Fahrbahn
- Bankette
- 21.98 m 0.5% / B DN 400 — Durchlass
- Bestand Asphaltfläche
- Bestand Pflasterfläche
- Bodenanfüllung

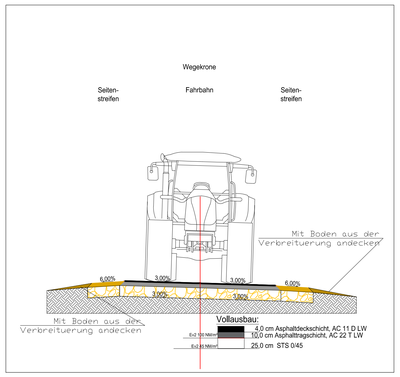

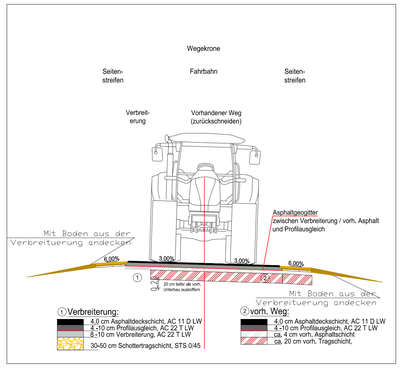

Index	Art der Änderung	Datum	Name

Verfasser:
Bezirksregierung Münster
Dezernat 33
Ländliche Entwicklung / Bodenordnung
Leisweg 12
48653 Coesfeld

Verfahren: FB Langenhorst - Temming 23 03 1		Maßstab LP: 1:250
Bauwerk: Weg 106.1 BW 8010		Blatt 1 von 2
Zeichnungsdarstellung: Gestaltungsplan		Datum / Zeichen
	geprüft:	
	gezeichnet: 01.08.2022	Pöpping