














Planzeichen Regionalplan Münsterland


Siedlungsraum

-  Potenzialbereich für Allgemeine Siedlungsbereiche (ASB-P)
-  Allgemeiner Siedlungsbereich (ASB)
-  ASB mit zweckgebundener Nutzung (ASB-Z):
 -  Einrichtung des Bildungswesens
 -  Ferieneinrichtung, Sport- und Freizeitanlage
 -  Standort des großflächigen Einzelhandels
 -  Einrichtung des Gesundheitswesens
 -  Militärische Nutzung
 -  Technologiepark
-  Potenzialbereich für gewerbliche und industrielle Nutzungen (GIB-P)
-  Bereich für gewerbliche und industrielle Nutzungen (GIB)
-  GIB mit zweckgebundener Nutzung (GIB-Z):
 -  AirportPark FMO
 -  Standort für den Verbund erneuerbarer Energien (Energiepark)
 -  Abfallbehandlungsanlage
 -  Kraftwerk und einschlägige Nebenanlagen
 -  Standort der Rohstoffindustrie
 -  Standort des kombinierten Güterverkehrs

Verkehrsinfrastruktur und weitere Bandinfrastruktur

-  Bundesautobahn/-straße, Landes-, Kreis- und Gemeindestraße (sofern raumbedeutsam) unter Angabe der Anschlussstellen
- Bestand, Bedarfsplanmaßnahme mit räumlicher Festlegung
-  Bundesautobahn/-straße, Landes- und Kreisstraße
- Bedarfsplanmaßnahme ohne räumliche Festlegung
-  Sonstige regionalplanerisch bedeutsame Straße (Planung)
-  Schienenweg unter Angabe der vorhandenen Haltepunkte
- Bestand, Bedarfsplanmaßnahme mit räumlicher Festlegung
-  Schienenweg
- Bedarfsplanmaßnahme ohne räumliche Festlegung
-  Sonstiger regionalplanerisch bedeutsamer Schienenweg (Bestand / Planung)
-  Reaktivierbarer Schienenweg
-  Wasserstraße unter der Angabe der Güterumschlagshäfen
-  Landesbedeutsamer Flughafen für den zivilen Luftverkehr
-  Lärmschutzgebiet (Tag-Schutzzone 1)
-  Lärmschutzgebiet (Tag-Schutzzone 2)
-  Lärmschutzgebiet (Nacht-Schutzzone)
-  Erweiterte Lärmschutzzone
-  Höchstspannungsfreileitung ≥ 220 kV
Anzahl E entspricht Anzahl der Leitungen (E, EE, EEE, ...)
-  Höchstspannungserdkabel ≥ 220 kV
Anzahl E entspricht Anzahl der Leitungen (E, EE, EEE, ...)
-  Umspannanlage/Konverter
-  Gasverdichterstation

Freiraum

-  Allgemeiner Freiraum- und Agrarbereich
-  Waldbereich
-  Oberflächengewässer
-  Fließgewässer
-  Bereich für den Schutz der Natur
-  Bereich für den Schutz der Landschaft und landschaftsorientierten Erholung
-  Bereich für den Grundwasser- und Gewässerschutz
-  Überschwemmungsbereich
-  Aufschüttung und Ablagerung:
 -  Abfalldeponie
 -  Halde
-  Freiraumbereich mit Zweckbindung:
 -  Abwasserbehandlungs- und -reinigungsanlage
 -  Ferieneinrichtung, Sport- und Freizeitanlage
 -  Militärische Nutzung
-  Windenergiegebiet
-  Solarenergiebereich
-  Bereich für die Sicherung und den Abbau oberflächennaher Bodenschätze
- Vorranggebiet mit der Wirkung von Eignungsgebieten
-  Bereich für die Sicherung und den Abbau oberflächennaher Bodenschätze
- Vorranggebiet ohne die Wirkung von Eignungsgebieten