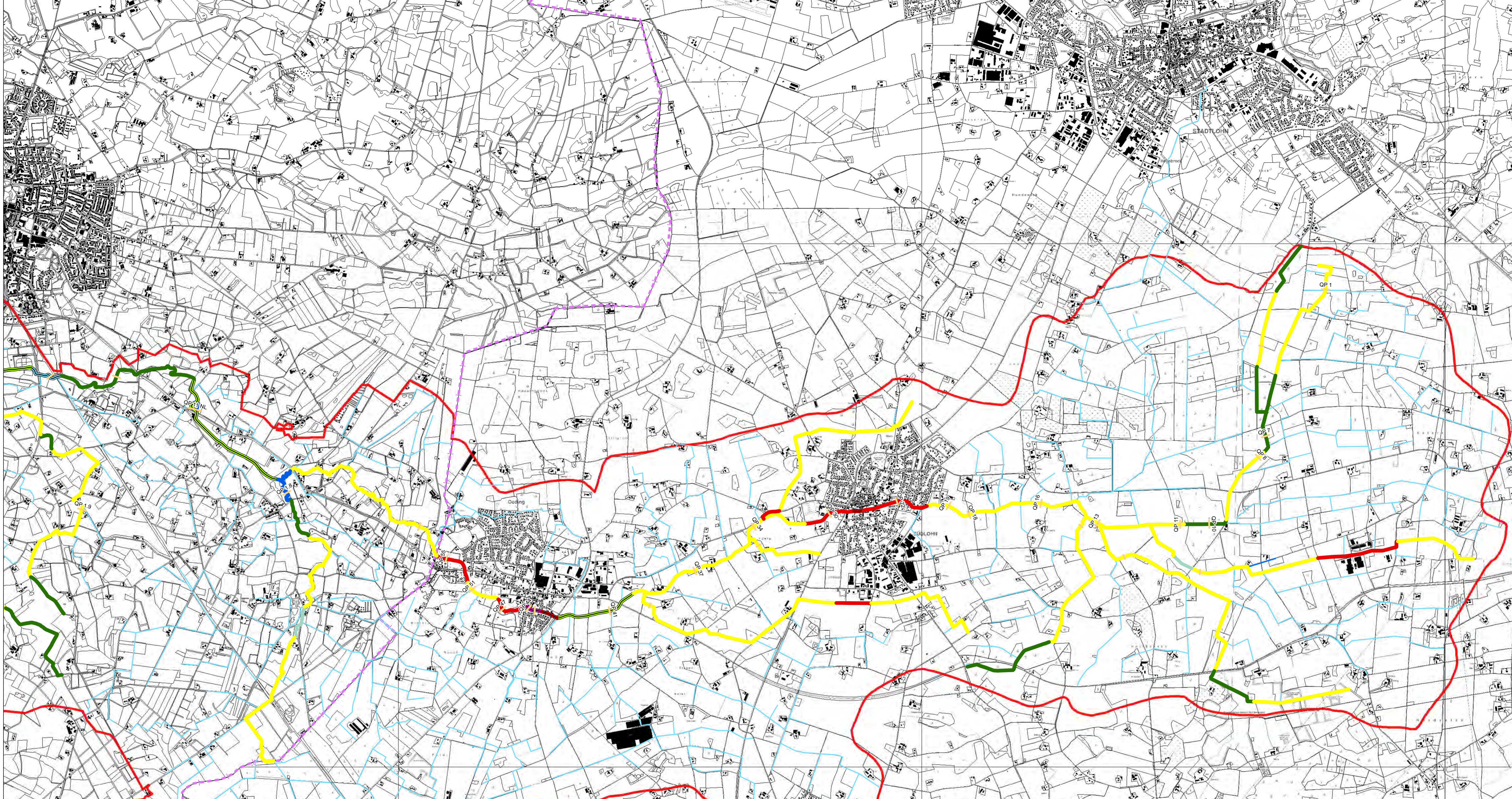


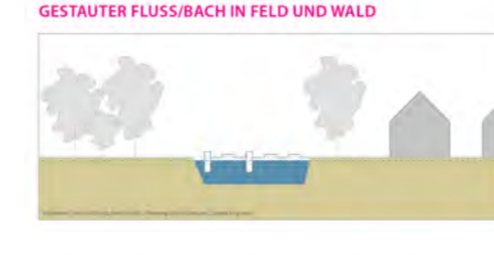

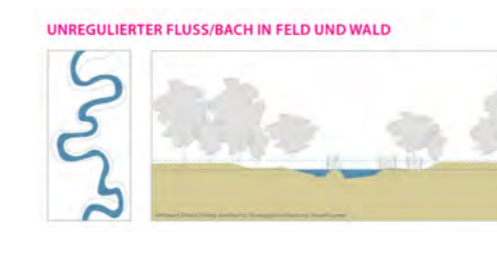

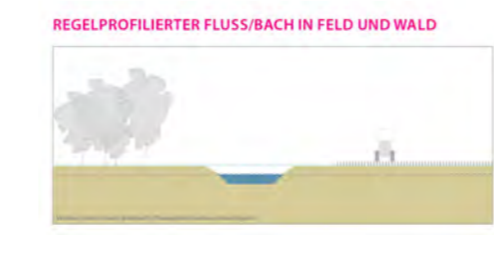









Grenzüberschreitendes Gewässerkonzept Schlinge / Boven Slinge

Übersichtskarte Flussetappen Deutschland






Legende


Flussetappen

	 Gestauter Bach im Feld		 Unregulierter Bach im Wald
	 Gestauter Bach im Wald		 Gestauter Bach in dichter Siedlungslage
	 Regelprofilierter Bach im Feld		 Regelprofilierter Bach im Siedlungsbereich
	 Regelprofilierter Bach im Wald		
	 Gestauter Bach mit kulturhistorischem Gebäude		

Sonstige

-  Einzugsgebiet der Schlinge / Projektgebiet
-  Grenze D / NL
-  Lage der Querprofile

Gewässer

-  nicht betrachtete Nebengewässer

<p>Bezirksregierung Münster Nevinghoff 22 48143 Münster Telefon: 0251/411-0 Telefax: 0251/411-2525</p>	<p>Postbus 148 7000 AC Doetinchem Telefon: (0314) 369 369 Telefax: (0314) 343 258</p>
<p>ARCADIS Infrastruktur · Wasser · Umwelt · Immobilien</p>	<p>PROAQUA Planungsbüro Koenzen Wasser und Landschaft</p>
<p>Projekt: Grenzüberschreitendes Gewässerkonzept Schlinge / Boven Slinge</p>	<p>Darstellung: Übersichtskarte Flussetappen Deutschland</p>
<p>gefertigt: 06/2014 von Zellmer/ Grote gezeichnet: 06/2014 von Zellmer/ Grote</p>	<p>Maßstab: 1 : 15.000 Zeichnungs-Nr.: 1.1</p>
<p>Der Entwurfsaufsteller: Planungsbüro Koenzen</p>	<p>Hilden im Juni 2014</p>