

















































Planzeichen


-  1. Wohnsiedlungsbereiche
-  WSB für standort- und zweckgebundene Nutzung
-  2. Gewerbe- und Industrieansiedlungsbereiche
-  Bereiche für standortgebundene Anlagen
-  Gebiete für flächenintensive Großvorhaben gemäß Landesentwicklungsplan VI
-  3. Agrarbereiche
-  4. Waldbereiche
-  5. Bereiche für die Wasserwirtschaft
-  Wasserflächen
-  Bereiche zum Schutz der Gewässer
-  7. Erholungsbereiche
-  8. Freizeit- und Erholungsschwerpunkte
-  9. Bereiche für den Schutz der Natur
-  10. Bereiche für den Schutz der Landschaft
-  11. Bereiche für die besondere Pflege und Entwicklung der Landschaft
-  12. Bereiche für die oberirdische Gewinnung von Bodenschätzen
-  13. Bereiche für Aufschüttungen
-  14. Bereiche und Standorte für besondere öffentliche Einrichtungen
-  Hochschulstandorte
-  Standorte für Einrichtungen des Krankenhauswesens von regionaler Bedeutung

- 15. Standorte für Versorgungsanlagen einschließlich Kraftwerkstandorte gemäß Landesentwicklungsplan VI und für Anlagen der Behandlung oder Beseitigung von Abwasser sowie für Abfallbehandlungsanlagen und Abfallbeseitigungsanlagen

-  Konventionelles Kraftwerk
-  Kern- oder konventionelles Kraftwerk
-  Umspannwerk
-  Wasserwerk
-  Kläranlage
-  Abfallbehandlungs- oder -beseitigungsanlage

- 16. Verkehrsnetz
-  Straßen für den vorwiegend großräumigen Verkehr
-  Bestand, Bedarfsplanmaßnahme
-  Bedarfsplanmaßnahmen ohne räumliche Festlegung
-  Straßen für den vorwiegend überregionalen und regionalen Verkehr
-  Bestand, Bedarfsplanmaßnahmen
-  Bedarfsplanmaßnahmen ohne räumliche Festlegung
-  Sonstige regionalplanerisch bedeutsame Straßen (Bestand und Planung)
-  Schienenwege unter Angabe der Haltepunkte
-  Eisenbahnstrecke vorwiegend für den großräumigen Schnellverkehr und überregionalen Verkehr
-  Eisenbahnstrecke vorwiegend für den regionalen Verkehr
-  Wasserstraßen
-  Häfen
- 17. Standorte für Flugplätze unter Angabe des Flugplatzgeländes
-  Verkehrsflughafen
-  Landeplatz
-  Segelfluggelände
-  Start- und Landebahn
-  Flugplatzgelände
-  Lärmschutzgebiete gemäß LEP IV unter Angabe der Lärmschutzzonen
- 19. Bereiche für besondere öffentliche Zwecke
- 
- 20. Grenzen
-  Regierungsbezirksgrenze
-  Kreisgrenze
-  Gemeindegrenze

Sonstige Darstellungen

-  Windeignungsbereiche