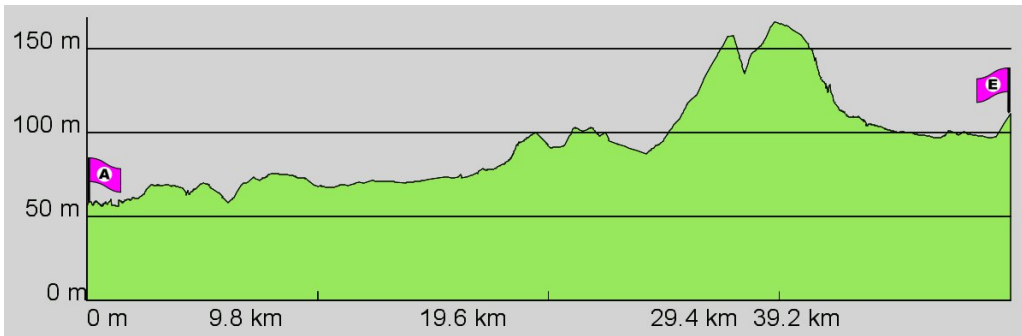


1. Routenabschnitt



Fahrtanweisungen

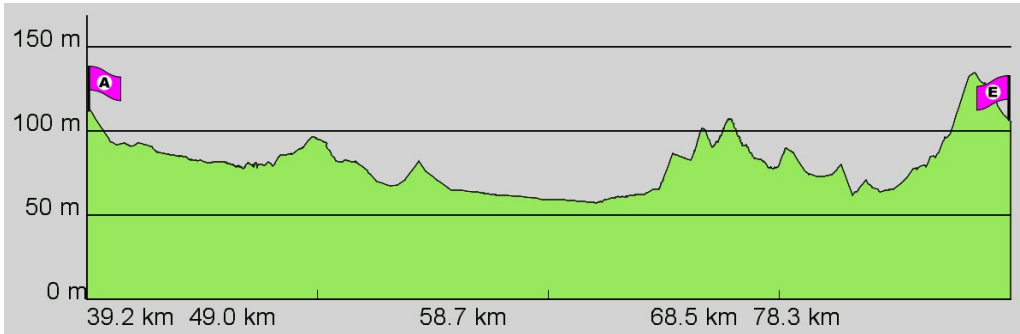
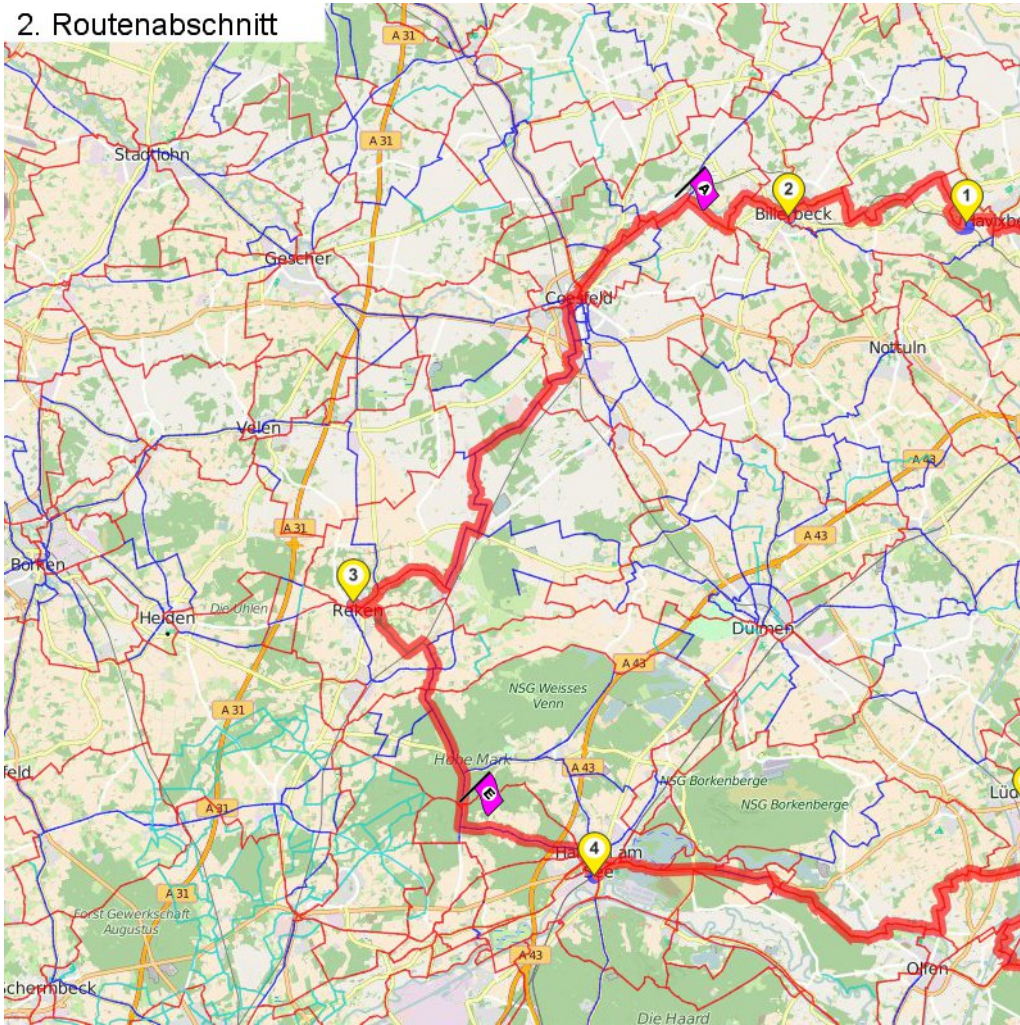
km	Wegbeschreibung ggf. Wegweiser	Routen	Gemeinde	Hinweise
0.00	◆ Münster Domplatz 14m Richtung Nord-Westen folgen		Münster	
0.01	↙ Domplatz 120m folgen		Münster	
0.14	↑ Pferdegasse 148m folgen		Münster	
0.28	↖ Rothenburg 52m folgen		Münster	
0.34	↗ Aegidiistraße 369m folgen		Münster	
0.71	↑ entlang Aegidiistraße 55m folgen		Münster	
0.76	↗ Promenade 758m folgen		Münster	
1.52	↖ Hüfferstraße 887m folgen		Münster	
2.41	↑ Waldeyerstraße 807m folgen		Münster	
3.22	↗ Schmeddingstraße 509m folgen		Münster	
3.72	↖ Schmeddingstraße 496m folgen		Münster	
4.22	↖ entlang Roxeler Straße 71m folgen		Münster	
4.29	↑ 66m folgen		Münster	
4.36	↘ Niedenstiege 64m folgen		Münster	
4.42	↘ entlang Roxeler Straße 3541m folgen		Münster	
7.97	↑ Roxeler Straße 204m folgen		Münster	
8.17	↑ Havixbecker Straße 781m folgen		Münster	
8.95	↗ entlang Havixbecker Straße 1843m folgen		Münster	
10.79	↑ entlang Schonebec/Havixbecker Straße 284m folgen		Münster	
11.08	↑ entlang Schonebeck 1575m folgen		Havixbeck	
12.65	↑ entlang L 58/Schonebeck 909m folgen		Havixbeck	
13.56	↑ entlang L 581 1641m folgen		Havixbeck	
15.21	↘ 727m folgen		Havixbeck	
15.93	↖ 687m folgen		Havixbeck	
16.62	↗ Oststraße 81m folgen		Havixbeck	
16.70	↖ entlang Südostring 548m folgen		Havixbeck	
17.25	↑ 74m folgen		Havixbeck	
17.32	↑ entlang Am Schlautbach 41m folgen		Havixbeck	
17.37	↑ entlang Westring 68m folgen		Havixbeck	
17.43	↖ Antoniusweg 95m folgen		Havixbeck	

Radroutenplaner NRW

17.53	↗ Beekenkamp 60m folgen		Havixbeck
17.59	↖ Schützenstraße 405m folgen		Havixbeck
17.99	↗ Josef-Heydt-Straße 124m folgen		Havixbeck
18.12	⚡ Kreisverkehr 34m , dann Josef-Heydt-Straße 151m folgen		Havixbeck
18.30	⚡ Kreisverkehr 30m , dann entlang Josef-Heydt-Straße 221m folgen		Havixbeck
18.56	↗ entlang L 550 516m folgen		Havixbeck
19.07	↖ entlang Billerbecker Straße 558m folgen		Havixbeck
19.63	↑ entlang Poppenbeck 575m folgen		Havixbeck
20.21	↖ 432m folgen		Havixbeck
20.64	↖ 433m folgen		Havixbeck
21.07	📍 Münster 389611,5759431 (UTM32) ↖ 433m folgen		Havixbeck
21.51	↖ 696m folgen		Havixbeck
22.20	↗ 1553m folgen		Havixbeck
23.76	↖ 1751m folgen		Havixbeck
25.51	↗ 1702m folgen		Billerbeck
27.21	↗ 239m folgen		Billerbeck
27.45	↗ 466m folgen		Billerbeck
27.92	↖ 671m folgen		Billerbeck
28.59	↗ Bockelsdorf 1187m folgen		Billerbeck
29.78	↖ 891m folgen		Billerbeck
30.67	↑ entlang Weihgarten 228m folgen		Billerbeck
30.90	↖ 44m folgen		Billerbeck
30.94	↗ Weihgarten 421m folgen		Billerbeck
31.36	↖ Beerlager Straße 40m folgen		Billerbeck
31.40	↗ Am Bahnhof 141m folgen		Billerbeck
31.54	↖ Bahnhofstraße 571m folgen		Billerbeck
32.12	↗ Ludgeristraße 36m folgen		Billerbeck
32.15	↖ Mühlenstraße 176m folgen		Billerbeck
32.33	↖ Lilienbeck 108m folgen		Billerbeck
32.44	↑ Coesfelder Straße 57m folgen		Billerbeck

32.50	↖ An der Kolvenburg 46m folgen		Billerbeck
32.54	📍 Johannikirchplatz 12, 48727 Billerbeck ↖ An der Kolvenburg 46m folgen		Billerbeck
32.59	↗ Coesfelder Straße 57m folgen		Billerbeck
32.65	↑ Lilienbeck 108m folgen		Billerbeck
32.75	↖ Mühlenstraße 146m folgen		Billerbeck
32.90	↑ Mühlenstraße 38m folgen		Billerbeck
32.94	↖ entlang Osterwicker Straße 38m folgen		Billerbeck
32.98	↖ entlang L 580 90m folgen		Billerbeck
33.07	↑ entlang Hagen 81m folgen		Billerbeck
33.15	↗ 713m folgen		Billerbeck
33.86	↗ entlang Lutum 37m folgen		Billerbeck
33.90	↖ 670m folgen		Billerbeck
34.57	↖ 303m folgen		Billerbeck
34.87	↖ Hamern 604m folgen		Billerbeck
35.48	↖ 81m folgen		Billerbeck
35.56	↗ Osthellen 988m folgen		Billerbeck
36.55	↗ Osthellen 698m folgen		Billerbeck
37.25	↗ 1343m folgen		Billerbeck
38.59	↖ Lutum 769m folgen		Billerbeck

2. Routenabschnitt

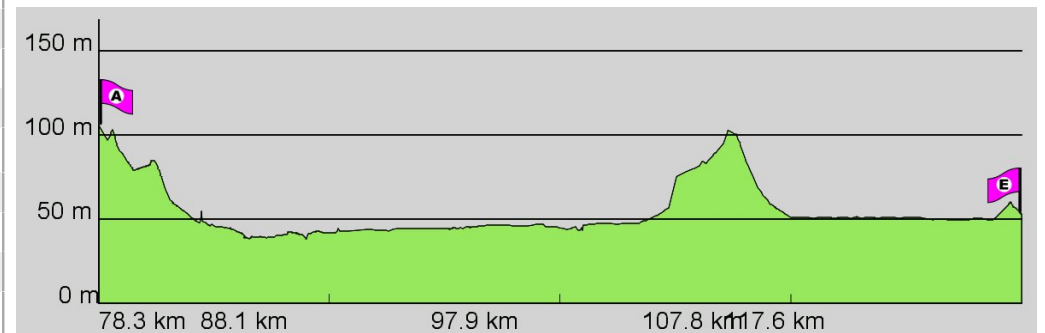


Fahrtanweisungen

km	Wegbeschreibung ggf. Wegweiser	Routen	Gemeinde	Hinweise
39.36	↗ Gaupel 69m folgen		Coesfeld	
39.43	↖ Gaupel 769m folgen		Coesfeld	
40.20	↘ Gaupel 287m folgen		Coesfeld	
40.49	↖ 297m folgen		Coesfeld	
40.78	↑ Gaupel 293m folgen		Coesfeld	
41.08	↖ Gaupel 331m folgen		Coesfeld	
41.41	↗ 572m folgen		Coesfeld	
41.98	↗ 201m folgen		Coesfeld	
42.18	↖ 931m folgen		Coesfeld	
43.12	↘ entlang Osterwicker Straße 64m folgen		Coesfeld	
43.18	↑ entlang Konrad-Adenauer-Ring 220m folgen		Coesfeld	
43.40	↑ entlang Osterwicker Straße 1614m folgen		Coesfeld	
45.01	↖ 20m folgen		Coesfeld	
45.04	↗ Große Viehstraße 83m folgen		Coesfeld	
45.12	↑ Kleine Viehstraße 172m folgen		Coesfeld	
45.29	↙ Pumpengasse 71m folgen		Coesfeld	
45.36	↑ Münsterstraße 145m folgen		Coesfeld	
45.51	↗ Bernhard-von-Galen-Straße 219m folgen		Coesfeld	
45.73	↑ Süringstraße 287m folgen		Coesfeld	
46.02	↖ Gerichtswall 186m folgen		Coesfeld	
46.20	↗ Kupferstraße 116m folgen		Coesfeld	
46.32	↑ Rekener Straße 91m folgen		Coesfeld	
46.41	↖ Rekener Straße 273m folgen		Coesfeld	
46.68	↗ Rekener Straße 32m folgen		Coesfeld	
46.72	↖ Bernhardstraße 343m folgen		Coesfeld	
47.06	↑ 24m folgen		Coesfeld	
47.09	↖ Lübbesmeyerweg 1158m folgen		Coesfeld	
48.24	↑ Dreischkamp 137m folgen		Coesfeld	
48.38	↗ Dreischkamp 351m folgen		Coesfeld	
48.73	↙ Rottkamp 496m folgen		Coesfeld	
49.23	↗ 1232m folgen		Coesfeld	

50.46	↖ 1002m folgen		Coesfeld
51.46	↑ 3375m folgen		Coesfeld
54.84	↖ Letter Bruch 2145m folgen		Coesfeld
56.99	↖ 526m folgen		Coesfeld
57.51	↗ 1163m folgen		Coesfeld
58.68	↗ 468m folgen		Coesfeld
59.14	↖ entlang Stevede 1666m folgen		Coesfeld
60.81	↖ Stevede 110m folgen		Coesfeld
60.92	↑ Zum Heubach 771m folgen		Reken
61.69	↗ Landsbergstraße 124m folgen		Reken
61.82	↑ entlang Landsbergstraße 539m folgen		Reken
62.36	↑ entlang Sandheck 1034m folgen		Reken
63.39	↖ entlang Sandheck 1530m folgen		Reken
64.92	↑ entlang Coesfelder Straße 708m folgen		Reken
65.63	↖ Coesfelder Straße 288m folgen		Reken
65.92	↗ Hauptstraße 387m folgen		Reken
66.31	↗ Gartenweg 85m folgen		Reken
66.39	📍 Gartenweg 4, 48734 Reken (Groß Reken) ↖ Gartenweg 85m folgen		Reken
66.48	↖ Hauptstraße 387m folgen		Reken
66.87	↑ Ludgeristraße 256m folgen		Reken
67.12	↖ Michaelstraße 505m folgen		Reken
67.63	↗ Berge 212m folgen		Reken
67.84	↗ 466m folgen		Reken
68.31	↖ Weskerhok 1462m folgen		Reken
69.77	↖ Boom 1932m folgen		Reken
71.70	↗ Boom 103m folgen		Reken
71.81	↖ Boom 866m folgen		Reken
72.67	↗ Holtkämpe 86m folgen		Reken
72.76	↖ 894m folgen		Reken
73.65	↑ 2053m folgen		Reken
75.70	↑ Granatstraße 2041m folgen		Haltern
77.75	↑ Granatstraße 907m folgen		Haltern



3. Routenabschnitt



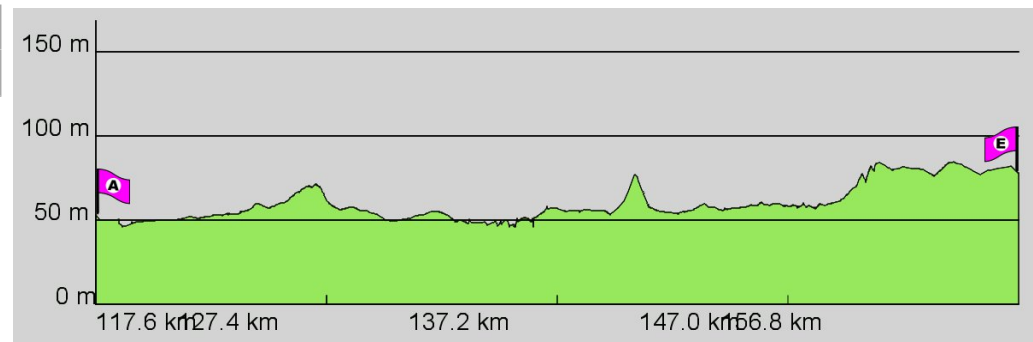
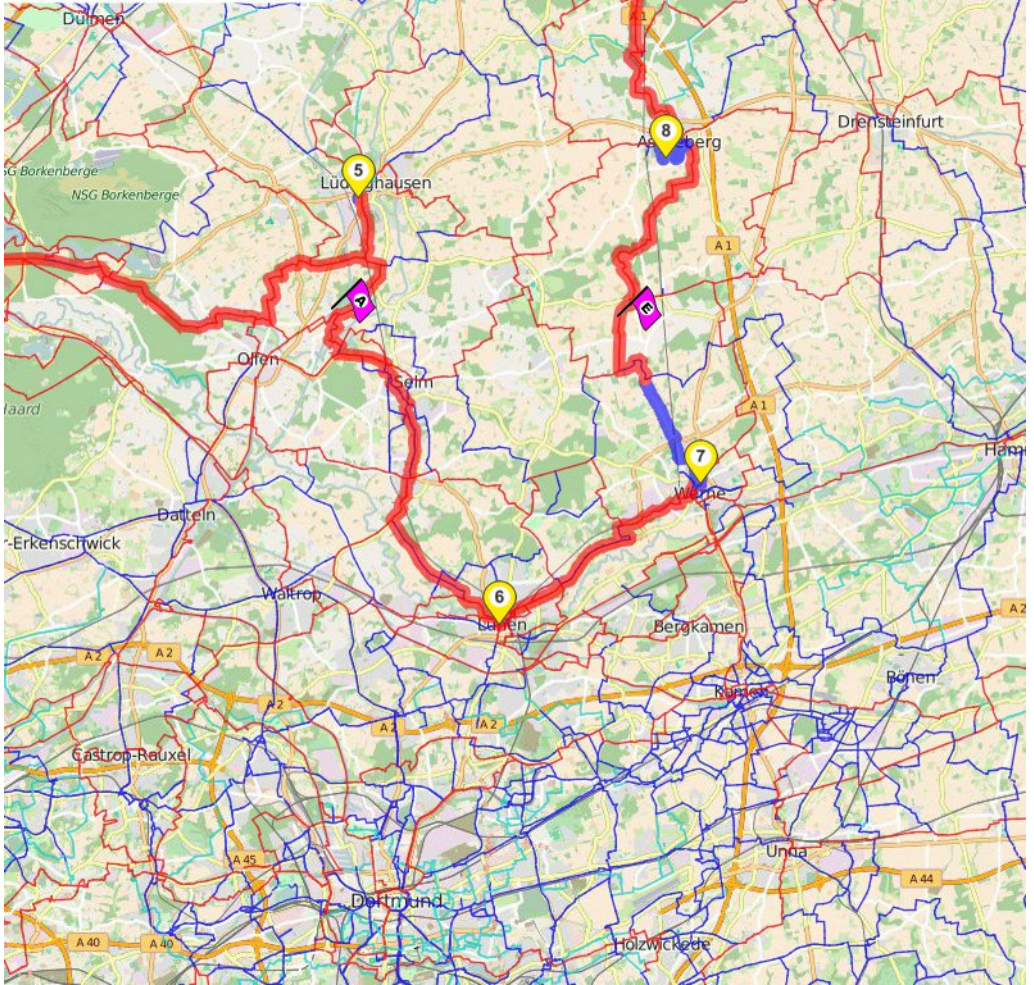
Fahrtanweisungen

km	Wegbeschreibung ggf. Wegweiser	Routen	Gemeinde	Hinweise
78.65	↖ Holtwicker Straße 133m folgen		Haltern	
78.79	↑ entlang Holtwicker Straße 4201m folgen		Haltern	
82.99	↑ Holtwicker Straße 1753m folgen		Haltern	
84.74	↑ 31m folgen		Haltern	
84.77	↖ 55m folgen		Haltern	
84.83	↑ Bahnhofszufuhrweg 221m folgen		Haltern	
85.05	↘ entlang Recklinghäuser Straße 43m folgen		Haltern	
85.09	↑ 47m folgen		Haltern	
85.14	↖ entlang Recklinghäuser Straße 77m folgen		Haltern	
85.22	↖ Zum Ikenkamp 191m folgen		Haltern	
85.41	📍 Zum Ikenkamp 2a, 45721 Haltern am See (Haltern) ↖ Zum Ikenkamp 191m folgen		Haltern	
85.60	↖ Recklinghäuser Straße 648m folgen		Haltern	
86.25	↖ 67m folgen		Haltern	
86.32	↖ Hullerner Straße 507m folgen		Haltern	
86.82	↑ Rundweg Stausee 44m folgen		Haltern	
86.87	↖ Stausee-Rundweg 1508m folgen		Haltern	
88.38	↖ 23m folgen		Haltern	
88.40	↖ entlang Hullerner Straße 1345m folgen		Haltern	
89.75	↖ entlang Hullerner Straße 3125m folgen		Haltern	
92.87	↖ Borkenbergstraße 295m folgen		Haltern	
93.17	↖ Hauptstraße 124m folgen		Haltern	
93.29	↑ Hauptstraße 124m folgen		Haltern	
93.42	↖ Alter Postweg 4333m folgen		Haltern	
97.75	↖ 836m folgen		Olfen	
98.59	↖ Kökelsumer Straße 81m folgen		Olfen	
98.67	↑ 32m folgen		Olfen	
98.70	↑ Kökelsumer Straße 165m folgen		Olfen	
98.87	↑ 60m folgen		Olfen	
98.93	↖ Kökelsum 136m folgen		Olfen	







99.06	↖ Kökelsum 1354m folgen		Olfen	
100.42	↖ Bockholter Balwe 186m folgen		Olfen	
100.60	↖ Steverstraße 54m folgen		Olfen	
100.66	↖ Rechede 622m folgen		Olfen	
101.28	↖ Rechede 850m folgen		Olfen	
102.13	↖ Rechede 412m folgen		Olfen	
102.54	↖ Rechede 756m folgen		Olfen	
103.30	↖ Rechede 563m folgen		Olfen	
103.86	↖ Tetekum 1014m folgen		Olfen	
104.88	↖ entlang Dattelner Straße 214m folgen		Lüdinghausen	
105.09	↖ Tetekum 482m folgen		Lüdinghausen	
105.58	↑ Tetekum 1458m folgen		Lüdinghausen	
107.03	↑ 85m folgen		Lüdinghausen	
107.12	↑ Tetekum 762m folgen		Lüdinghausen	
107.88	↖ Tetekum 820m folgen		Lüdinghausen	
108.70	↑ Kranichholz 1360m folgen		Lüdinghausen	
110.06	↖ Bahnhofstraße 22m folgen		Lüdinghausen	
110.09	↖ Telgengarten 272m folgen		Lüdinghausen	
110.36	↖ Ludgeristiege 95m folgen		Lüdinghausen	
110.45	↖ Olfener Straße 83m folgen		Lüdinghausen	
110.54	📍 Olfener Str. 21c, 59348 Lüdinghausen ↖ Olfener Straße 17m folgen		Lüdinghausen	
110.55	↖ Olfener Straße 83m folgen		Lüdinghausen	
110.64	↖ Ludgeristiege 95m folgen		Lüdinghausen	
110.73	↖ Telgengarten 272m folgen		Lüdinghausen	
111.00	↖ Bahnhofstraße 22m folgen		Lüdinghausen	
111.03	↖ Kranichholz 1360m folgen		Lüdinghausen	
112.39	↑ Tetekum 820m folgen		Lüdinghausen	
113.21	↑ Tüllinghoff 797m folgen		Lüdinghausen	
114.01	↖ entlang Tüllinghofer Straße 967m folgen		Lüdinghausen	
114.97	↖ Tüllinghoff 1351m folgen		Lüdinghausen	
116.32	↖ Tüllinghoff 219m folgen		Lüdinghausen	

- 116.54 ↖ Tüllinghoff 573m folgen  Lüdinghausen
- 117.12 ↖ Recheder Feld 616m folgen  Olfen

4. Routenabschnitt



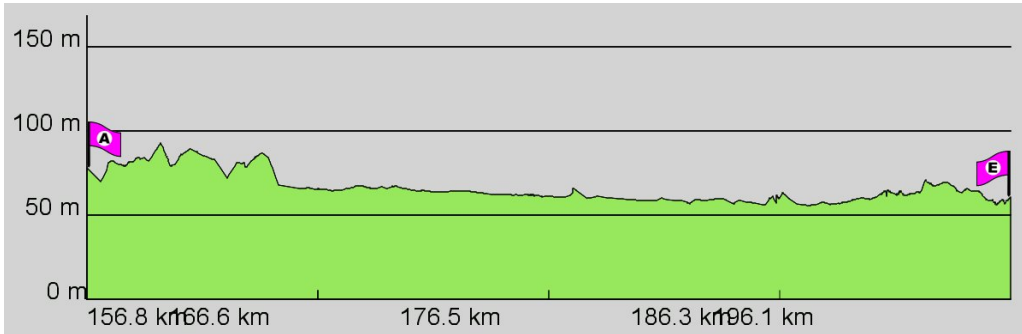
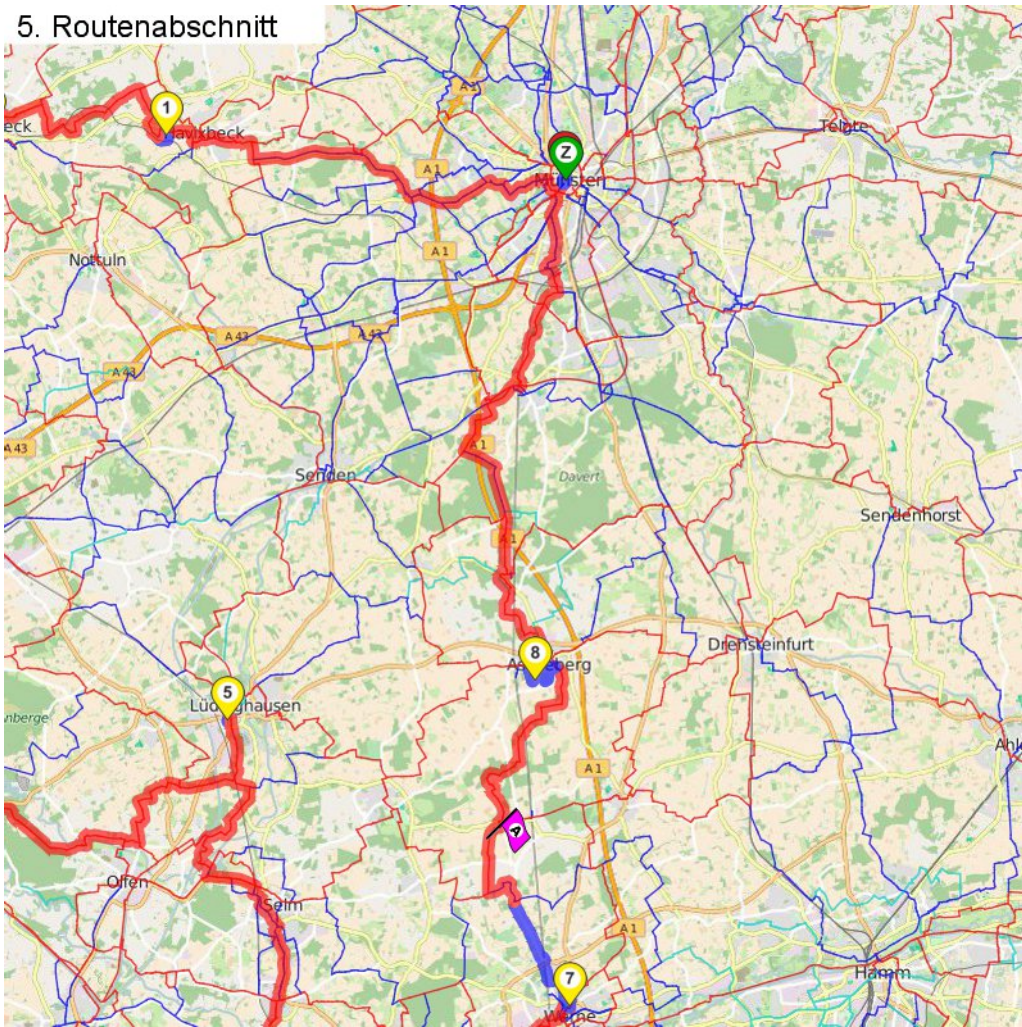
Fahrtanweisungen

km	Wegbeschreibung ggf. Wegweiser	Routen	Gemeinde	Hinweise
117.73	↖ Recheder Feld 825m folgen		Olfen	
118.56	↖ 554m folgen		Olfen	
119.11	↖ Strandweg 281m folgen		Selm	
119.40	↑ 81m folgen		Selm	
119.48	↑ Strandweg 26m folgen		Olfen	
119.50	↖ entlang Olfener Straße 1729m folgen		Selm	
121.23	↖ Olfener Straße 295m folgen		Selm	
121.53	↖ Römerstraße 346m folgen		Selm	
121.88	↖ 311m folgen		Selm	
122.19	↖ Grüner Weg 21m folgen		Selm	
122.21	↖ 959m folgen		Selm	
123.17	↖ Sandforter Weg 28m folgen		Selm	
123.20	↖ 506m folgen		Selm	
123.70	↖ Kreisstraße 241m folgen		Selm	
123.94	↖ Kreisverkehr 42m , dann Kreisstraße 580m folgen		Selm	
124.57	↑ entlang Kreisstraße 377m folgen		Selm	
124.94	↖ entlang Kreisstraße 1497m folgen		Selm	
126.44	↖ 22m folgen		Selm	
126.46	↑ entlang Kreisstraße 60m folgen		Selm	
126.53	↑ Kreisstraße 373m folgen		Selm	
126.90	↖ Hauptstraße 118m folgen		Selm	
127.02	↑ Waltroper Straße 539m folgen		Selm	

Radroutenplaner NRW

127.56	↗ entlang Waltroper Straße 106m folgen		Selm	145.71	↑ Jahnstraße 507m folgen		Werne a.d.Lippe
127.66	↗ 61m folgen		Selm	146.22	↖ Melchersstraße 192m folgen		Werne a.d.Lippe
127.73	↑ entlang Waltroper Straße 1230m folgen		Selm	146.41	↗ Cappenberger Straße 434m folgen		Werne a.d.Lippe
128.96	↖ entlang Alstedder Straße 3084m folgen		Selm	146.85	↖ entlang Münsterstraße 529m folgen		Werne a.d.Lippe
132.04	↑ Alstedder Straße 1153m folgen		Lünen	147.38	↗ entlang Konrad-Adenauer-Platz 28m folgen		Werne a.d.Lippe
133.19	↗ 348m folgen		Lünen	147.41	↖ entlang Konrad-Adenauer-Platz 110m folgen		Werne a.d.Lippe
133.54	↑ 1033m folgen		Lünen	147.52	↖ entlang Konrad-Adenauer-Platz 120m folgen		Werne a.d.Lippe
134.58	↑ 595m folgen		Lünen	147.64	📍 Alte Münsterstraße 1, 59368 Werne ↘ 26m folgen		Werne a.d.Lippe
135.17	↑ entlang Gartenstraße 167m folgen		Lünen	147.66	↗ 70m folgen		Werne a.d.Lippe
135.34	↑ 81m folgen		Lünen	147.73	↗ Heckhof 57m folgen		Werne a.d.Lippe
135.42	↗ Münsterstraße 52m folgen		Lünen	147.79	↗ Heckgeist 57m folgen		Werne a.d.Lippe
135.47	↗ Im Hagen 76m folgen		Lünen	147.85	↖ Heckhof 218m folgen		Werne a.d.Lippe
135.55	↖ Marktstraße 217m folgen		Lünen	148.07	↗ Heckhof 24m folgen		Werne a.d.Lippe
135.77	↗ Bäckerstraße 36m folgen		Lünen	148.09	↖ 33m folgen		Werne a.d.Lippe
135.80	📍 Bäckerstraße 10, 44532 Lünen ↖ Bäckerstraße 30m folgen		Lünen	148.13	↑ 198m folgen		Werne a.d.Lippe
135.83	↖ Marktstraße 223m folgen		Lünen	148.32	↘ 673m folgen		Werne a.d.Lippe
136.06	↗ Im Hagen 76m folgen		Lünen	149.00	↖ Lohstraße 606m folgen		Werne a.d.Lippe
136.13	↖ Münsterstraße 222m folgen		Lünen	149.60	↗ 3621m folgen		Werne a.d.Lippe
136.36	↗ Münsterstraße 1213m folgen		Lünen	153.23	↑ entlang Werner Straß/Capeller Straße 429m folgen		Werne a.d.Lippe
137.57	↑ Münsterstraße 812m folgen		Lünen	153.66	↑ entlang Werner Straße 345m folgen		Werne a.d.Lippe
138.38	↖ entlang Münsterstraße 1044m folgen		Lünen	154.00	↖ Langenbrock 334m folgen		Nordkirchen
139.43	↑ entlang Lünener Straße 328m folgen		Lünen	154.33	↖ Am Dammbach 802m folgen		Nordkirchen
139.76	↖ Im Hoerm 24m folgen		Werne a.d.Lippe	155.14	↗ Horst 1309m folgen		Nordkirchen
139.78	↗ entlang Lünener Straße 236m folgen		Werne a.d.Lippe	156.45	↑ Gorfeldstraße 1604m folgen		Nordkirchen
140.02	↖ entlang Lünener Straße 1010m folgen		Werne a.d.Lippe				
141.03	↗ entlang Lünener Straße 364m folgen		Werne a.d.Lippe				
141.39	↗ 32m folgen		Werne a.d.Lippe				
141.42	↖ entlang Lünener Straße 1100m folgen		Werne a.d.Lippe				
142.52	↖ Martinsweg 463m folgen		Werne a.d.Lippe				
142.99	↗ Martinsweg 438m folgen		Werne a.d.Lippe				
143.43	↗ Martinsweg 891m folgen		Werne a.d.Lippe				
144.32	↖ Am Bellingholz 1395m folgen		Werne a.d.Lippe				

5. Routenabschnitt



Fahrtanweisungen

km	Wegbeschreibung ggf. Wegweiser	Routen	Gemeinde	Hinweise
158.05	↖ Werner Straße 236m folgen		Nordkirchen	
158.29	↗ Bahnhofstraße 133m folgen		Nordkirchen	
158.42	↖ Ichterloher Weg 621m folgen		Nordkirchen	
159.04	↑ 871m folgen		Nordkirchen	
159.91	↖ 1234m folgen		Nordkirchen	
161.15	↖ 1061m folgen		Nordkirchen	
162.21	↖ 531m folgen		Ascheberg	
162.74	↑ Galghege 478m folgen		Ascheberg	
163.22	↗ Auf dem Berg 1262m folgen		Ascheberg	
164.48	↖ Auf dem Berg 456m folgen		Ascheberg	
164.94	↗ Hegemerstraße 838m folgen		Ascheberg	
165.78	↖ Lütkestraße 840m folgen		Ascheberg	
166.62	↖ Herberner Straße 789m folgen		Ascheberg	
167.41	↖ Von-Galen-Straße 12m folgen		Ascheberg	
167.42	↗ Von-Galen-Straße 193m folgen		Ascheberg	
167.61	↖ Ludgeristraße 94m folgen		Ascheberg	
167.71	↖ 219m folgen		Ascheberg	
167.93	↑ Schwakes Pättken 221m folgen		Ascheberg	
168.15	↗ Josef-Wintrup-Weg 54m folgen		Ascheberg	
168.20	↖ Josef-Wintrup-Weg 25m folgen		Ascheberg	
168.23	↗ Josef-Wintrup-Weg 55m folgen		Ascheberg	
168.28	↗ Josef-Wintrup-Weg 83m folgen		Ascheberg	
168.37	↗ Rheinsbergring 325m folgen		Ascheberg	
168.69	↗ Rheinsbergring 126m folgen		Ascheberg	
168.82	↖ 289m folgen		Ascheberg	
169.11	↖ Hegemerstraße 204m folgen		Ascheberg	
169.31	404307,5737682 (UTM32) ↖ Hegemerstraße 208m folgen		Ascheberg	
169.52	↑ Dieningrohr 245m folgen		Ascheberg	
169.77	↗ Bahnhofsweg 87m folgen		Ascheberg	
169.86	↖ Uhrwerkerstraße 59m folgen		Ascheberg	
169.92	↗ Uhrwerkerstraße 33m folgen		Ascheberg	

Radroutenplaner NRW

169.95	↖ Uhrwerkerstraße 175m folgen		Ascheberg
170.13	↗ Raiffeisenstraße 220m folgen		Ascheberg
170.35	↑ Lüdinghauser Straße 439m folgen		Ascheberg
170.79	↖ Sandstraße 188m folgen		Ascheberg
170.98	↘ Davensberger Straße 328m folgen		Ascheberg
171.30	↗ entlang Davensberger Straße 534m folgen		Ascheberg
171.84	↖ Vierhegen 545m folgen		Ascheberg
172.38	↗ Vierhegen 1388m folgen		Ascheberg
173.77	↗ Byinkstraße 1059m folgen		Ascheberg
174.83	↖ Plettenbergerstraße 560m folgen		Ascheberg
175.39	↗ Römerweg 207m folgen		Ascheberg
175.60	↑ Mühlendamm 312m folgen		Ascheberg
175.91	↘ Frieport 1554m folgen		Ascheberg
177.47	↑ 103m folgen		Ascheberg
177.57	↑ Frieport 808m folgen		Ascheberg
178.38	↗ Ottmarsbocholter Straße 85m folgen		Senden
178.46	↑ Ottmarsbocholter Straße 1865m folgen		Senden
180.33	↖ Bönneweg 1436m folgen		Münster
181.77	↗ Dängsel 1371m folgen		Münster
183.14	↗ Hartmannsbrook 699m folgen		Münster
183.84	↖ Hartmannsbrook 490m folgen		Münster
184.33	↗ Zur Börgerbrücke 1296m folgen		Münster
185.62	↑ 176m folgen		Münster
185.80	↑ Zur Börgerbrücke 153m folgen		Münster
185.96	↖ Davertstraße 22m folgen		Münster
185.98	↑ 112m folgen		Münster
186.09	↗ 32m folgen		Münster
186.12	↖ 67m folgen		Münster
186.19	↗ Thierstraße 2186m folgen		Münster
188.38	↖ Thierstraße 1314m folgen		Münster
189.69	↑ entlang Vennheideweg 798m folgen		Münster
190.49	↖ Elsa-Brändström-Weg 80m folgen		Münster

190.57	↑ entlang Vennheideweg 158m folgen		Münster
190.73	↑ 77m folgen		Münster
190.81	↖ 110m folgen		Münster
190.92	↑ Hülsenbusch 248m folgen		Münster
191.17	↑ 355m folgen		Münster
191.52	↑ 92m folgen		Münster
191.61	↖ Sternbusch 438m folgen		Münster
192.05	↗ Düesbergweg 385m folgen		Münster
192.44	↖ Werlandstraße 193m folgen		Münster
192.63	↖ 99m folgen		Münster
192.73	↑ Elsässer Straße 499m folgen		Münster
193.23	↑ Weißenburgstraße 47m folgen		Münster
193.28	↖ Weißenburgstraße 476m folgen		Münster
193.76	↑ Prinz-Eugen-Straße 494m folgen		Münster
194.25	↖ 48m folgen		Münster
194.30	↗ entlang Weseler Straße 93m folgen		Münster
194.39	↑ Weseler Straße 740m folgen		Münster
195.13	↑ entlang Weseler Straße 27m folgen		Münster
195.16	↑ Weseler Straße 98m folgen		Münster
195.26	↗ entlang Aegidiistraße 116m folgen		Münster
195.38	↑ Aegidiistraße 373m folgen		Münster
195.75	↖ Rothenburg 37m folgen		Münster
195.79	↗ Pferdegasse 163m folgen		Münster
195.95	↗ Domplatz 76m folgen		Münster
196.03	↗ 40m folgen		Münster
196.07	⚓ Domplatz 8, 48143 Münster (Centrum)		

Routenoptionen

- Steigung:**
Route unabhängig von Steigung berechnen
- Streckenbevorzugung:**
Fahrradnetz bevorzugen

Routen:

- 100 Schlösser Route
- BahnLandLust-Radroute
- Berkelroute

Radroutenplaner NRW

-  Burg- und Schloss - Tour
-  D-Netz Route 7 - Pilgerroute
-  Deutsche Fußballroute NRW
-  Dortmund - Ems - Kanal
-  H1 - Grenzen und Geschichten
-  H2 - Lebendige Natur
-  H3 - Römerwege und Römerfunde
-  H5 - Hügelland und Wasserwege
-  H6 - Sand und Seen
-  Historische Stadtkerne
-  Landesgartenschau-Route
-  Naturpark Hohe Mark Route
-  Römer-Lippe-Route
-  Rundkurs Ruhrgebiet
-  Sandsteinroute