

●	vorh. Stationen		vorh. TG Ltg.
	LEW ROV Vorzugstrasse		Freiltg.
	LEW ROV Varianten		Reg.-Bez. Grenzen
	vorh. OGE Ltg.		Kreisgrenzen
	vorh. OGE LNr. 63		Gemeindegrenzen
	FFH		NSG
	Biotop		LSG
	VSG		Trink. WSG

Plan-Berichtigungen		
Revision	Datum	Freig.
02	13.02.2014	Graßmann
01	23.01.2014	Graßmann
00	26.11.2013	Graßmann


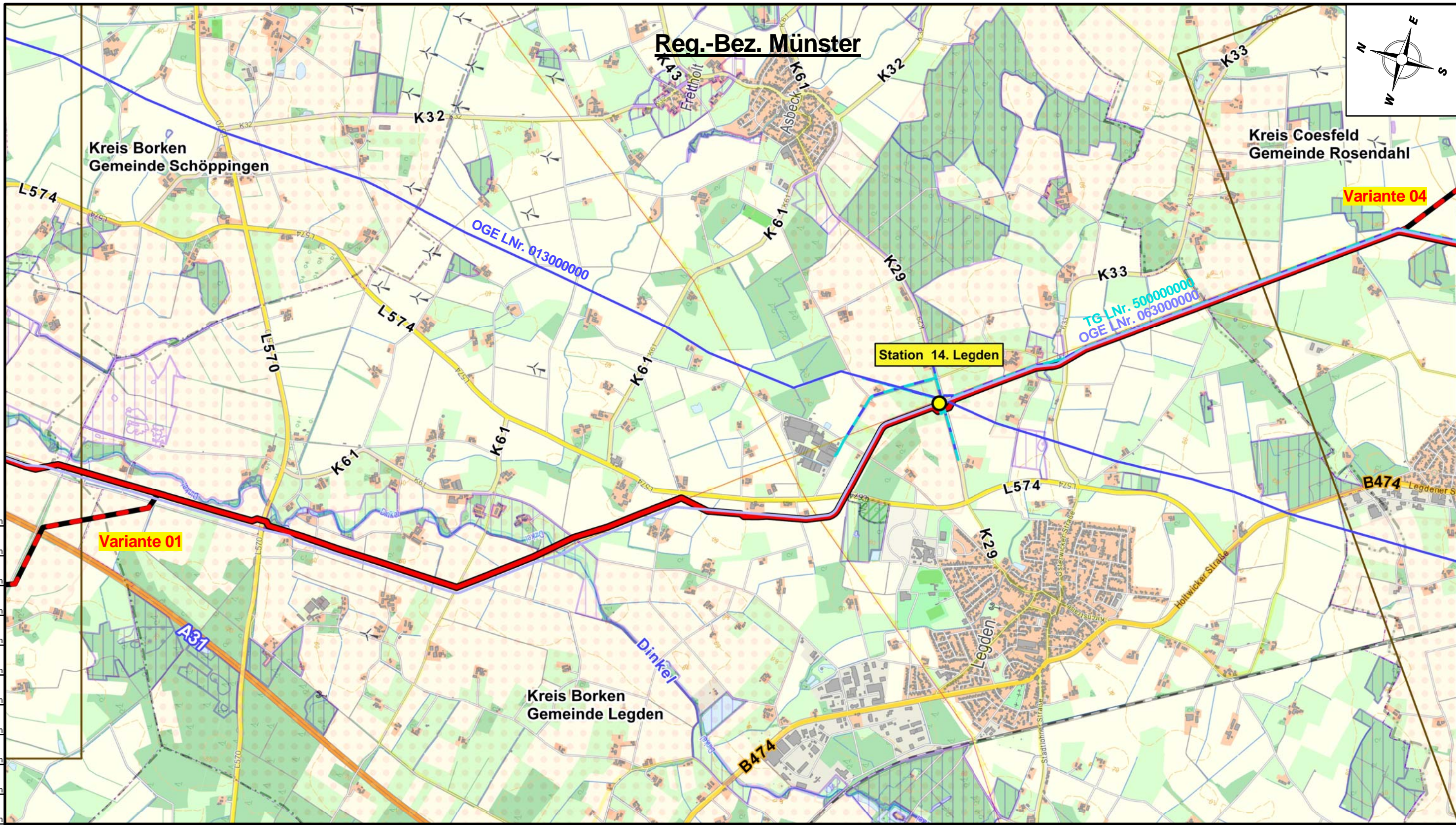
Vorhabensträger
Open Grid Europe
The Gas Wheel

Loopleitung Epe - Werne „LEW“

Bundesland: Nordrhein-Westfalen Reg.-Bez.: Münster	OGE Proj. Nr.: LB - 13066	Leitungs-Nr.: 463/000/000
Kreis: Borken	Revision 02	Blatt-Nr. 01
Übersichtsplan 25000		Dokumenten Nr. OGE.TLE.03.0002.13066

Anschl.-Blatt 02

Prüfungen: Übersichtsplan 25000 erstellt am 25. November 2013 durch Bernecker / Open Grid Europe GmbH
 geprüft: 25.11.2013, Ulbrich / Open Grid Europe GmbH
 freigegeben: 26.11.2013, Graßmann / Open Grid Europe GmbH



2.0 Km
1.8 Km
1.6 Km
1.4 Km
1.2 Km
1.0 Km
0.8 Km
0.6 Km
0.4 Km
0.2 Km
0.0 Km

- vorh. Stationen
- LEW ROV Vorzugstrasse
- LEW ROV Varianten
- vorh. OGE Ltg.
- vorh. OGE LNr. 63
- vorh. TG Ltg.
- Freiltg.
- Reg.-Bez. Grenzen
- Kreisgrenzen
- Gemeindegrenzen
- FFH
- NSG
- VSG
- Biotope
- LSG
- Trink. WSG

Plan-Berichtigungen		
Revision	Datum	Freig.
02	13.02.2014	Graßmann
01	23.01.2014	Graßmann
00	26.11.2013	Graßmann

ENTWURF

Vorhabensträger
Open Grid Europe
The Gas Wheel

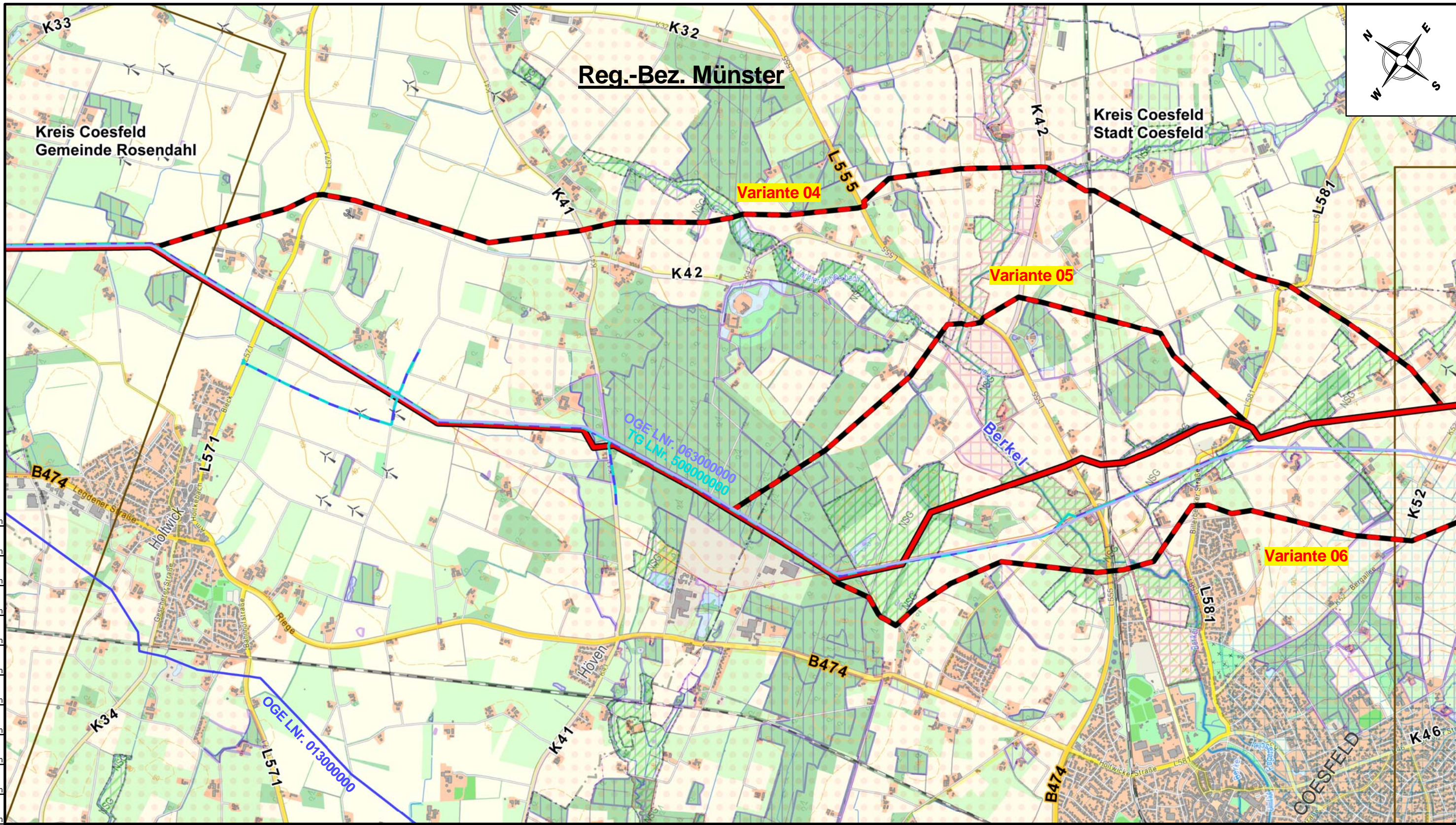
Loopleitung Epe - Werne „LEW“

Bundesland: Nordrhein-Westfalen Reg.-Bez.: Münster	OGE Proj. Nr.: LB - 13066	Leitungs-Nr.: 463/000/000
Kreis: Borken, Coesfeld	Maßstab 1 : 25.000	Revision 02
Übersichtsplan TK 25		Blatt-Nr. 02
Dokumenten Nr. OGE.TLE.03.0003.13066		

Anschl.-Blatt 01
Prüfungen

Übersichtsplan 25000 erstellt am 25. November 2013 durch Bernecker / Open Grid Europe GmbH
geprüft: 25.11.2013, Ulbrich / Open Grid Europe GmbH
freigegeben: 26.11.2013, Graßmann / Open Grid Europe GmbH

Anschl.-Blatt 03



2.0 Km
1.8 Km
1.6 Km
1.4 Km
1.2 Km
1.0 Km
0.8 Km
0.6 Km
0.4 Km
0.2 Km
0.0 Km

- vorh. Stationen
- LEW ROV Vorzugstrasse
- LEW ROV Varianten
- vorh. OGE Ltg.
- vorh. OGE LNr. 63
- vorh. TG Ltg.
- Freiltg.
- Reg.-Bez. Grenzen
- Kreisgrenzen
- Gemeindegrenzen
- FFH
- NSG
- VSG
- Biotop
- LSG
- Trink. WSG

Übersichtsplan 25000 erstellt am 25. November 2013 durch Bernecker / Open Grid Europe GmbH
 geprüft: 25.11.2013, Ulbrich / Open Grid Europe GmbH
 freigegeben: 26.11.2013, Graßmann / Open Grid Europe GmbH

Plan-Berichtigungen		
Revision	Datum	Freig.
02	13.02.2014	Graßmann
01	23.01.2014	Graßmann
00	26.11.2013	Graßmann

ENTWURF

Vorhabensträger
Open Grid Europe
 The Gas Wheel

Loopleitung Epe - Werne „LEW“

Bundesland: Nordrhein-Westfalen Reg.-Bez.: Münster	OGE Proj. Nr.: LB - 13066	Leitungs-Nr.: 463/000/000
Kreis: Coesfeld	Maßstab 1 : 25.000	Revision 02
Übersichtsplan TK 25		Blatt-Nr. 03
Dokumenten Nr. OGE.TLE.03.0004.13066		

Anschl.-Blatt 02
Prüfungen


Anschl.-Blatt 04



- vorh. Stationen
- LEW ROV Vorzugstrasse
- LEW ROV Varianten
- vorh. OGE Ltg.
- vorh. OGE LNr. 63
- vorh. TG Ltg.
- Freiltg.
- Reg.-Bez. Grenzen
- Kreisgrenzen
- Gemeindegrenzen
- FFH
- NSG
- VSG
- Biotop
- LSG
- Trink. WSG

Plan-Berichtigungen		
Revision	Datum	Freig.
ENTWURF		
02	13.02.2014	Graßmann
01	23.01.2014	Graßmann
00	26.11.2013	Graßmann

Vorhabensträger Open Grid Europe The Gas Wheel			
Loopleitung Epe - Werne „LEW“			
Bundesland: Nordrhein-Westfalen Reg.-Bez.: Münster	OGE Proj. Nr.: LB - 13066	Leitungs-Nr.: 463/000/000	Anschl.-Blatt 05
Kreis: Coesfeld	Maßstab 1 : 25.000	Revision 02 Blatt-Nr. 04	
Übersichtsplan TK 25		Dokumenten Nr. OGE.TLE.03.0005.13066	



2.0 Km
1.8 Km
1.6 Km
1.4 Km
1.2 Km
1.0 Km
0.8 Km
0.6 Km
0.4 Km
0.2 Km
0.0 Km

- vorh. Stationen
- LEW ROV Vorzugstrasse
- LEW ROV Varianten
- vorh. OGE Ltg.
- vorh. OGE LNr. 63
- vorh. TG Ltg.
- Freiltg.
- Reg.-Bez. Grenzen
- Kreisgrenzen
- Gemeindegrenzen
- FFH
- NSG
- VSG
- Biotop
- LSG
- Trink. WSG

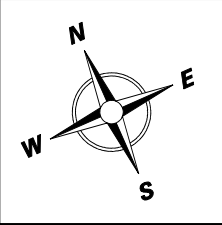
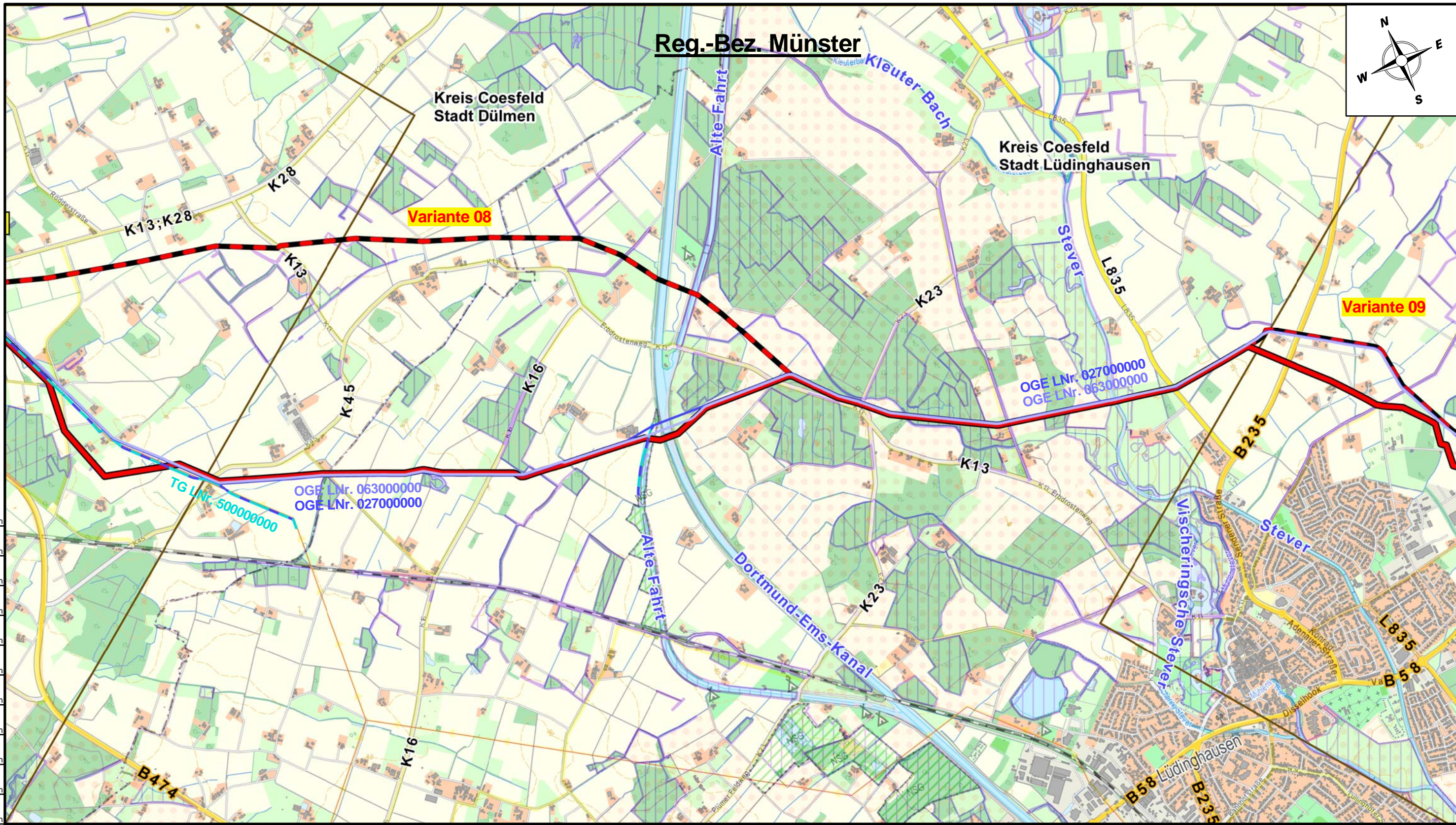
Anschl.-Blatt 04
Prüfungen

Übersichtsplan 25000 erstellt am 25. November 2013 durch Bernecker / Open Grid Europe GmbH
geprüft: 25.11.2013, Ulbrich / Open Grid Europe GmbH
freigegeben: 26.11.2013, Graßmann / Open Grid Europe GmbH

Plan-Berichtigungen		
Revision	Datum	Freig.
02	13.02.2014	Graßmann
01	23.01.2014	Graßmann
00	26.11.2013	Graßmann

ENTWURF

Vorhabensträger Open Grid Europe The Gas Wheel			
Loopleitung Epe - Werne „LEW“			
Bundesland: Nordrhein-Westfalen Reg.-Bez.: Münster	OGE Proj. Nr.: LB - 13066	Leitungs-Nr.: 463/000/000	Anschl.-Blatt 06
Kreis: Coesfeld	Maßstab 1 : 25.000	Revision 02 Blatt-Nr. 05	
Übersichtsplan TK 25		Dokumenten Nr. OGE.TLE.03.0006.13066	




- vorh. Stationen
- LEW ROV Vorzugstrasse
- LEW ROV Varianten
- vorh. OGE Ltg.
- vorh. OGE LNr. 63
- vorh. TG Ltg.
- Freiltg.
- Reg.-Bez. Grenzen
- Kreisgrenzen
- Gemeindegrenzen
- FFH
- NSG
- VSG
- Biotope
- LSG
- Trink. WSG

Plan-Berichtigungen		
Revision	Datum	Freig.
02	13.02.2014	Graßmann
01	23.01.2014	Graßmann
00	26.11.2013	Graßmann

ENTWURF

Vorhabensträger Open Grid Europe The Gas Wheel			
Loopleitung Epe - Werne „LEW“		OGE Proj. Nr.: LB - 13066	Leitungs-Nr.: 463/000/000
Bundesland: Nordrhein-Westfalen Reg.-Bez.: Münster		Kreis: Coesfeld	Revision 02
Übersichtsplan TK 25		Maßstab 1 : 25.000	Blatt-Nr. 06
Dokumenten Nr. OGE.TLE.03.0007.13066			

Reg.-Bez. Münster



Kreis Coesfeld
Stadt Lüdinghausen

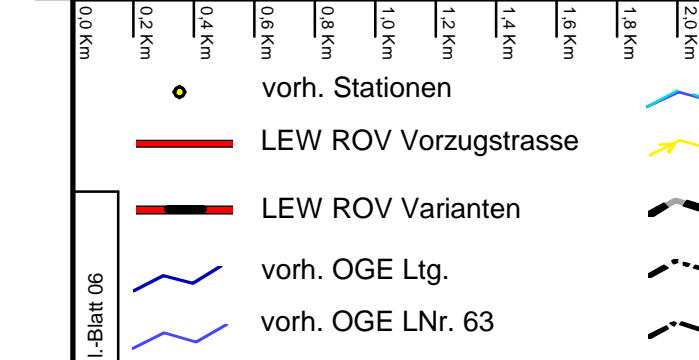
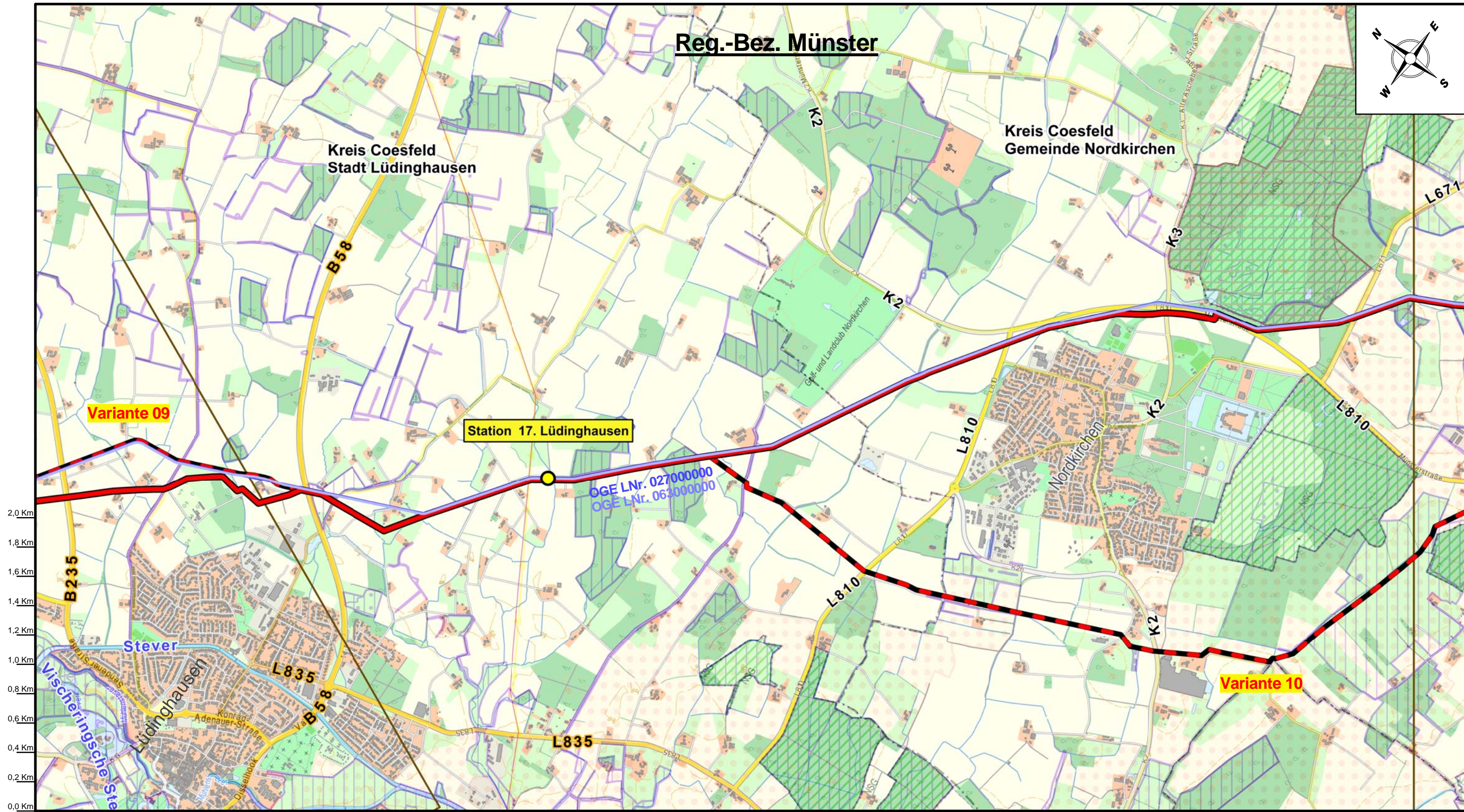
Kreis Coesfeld
Gemeinde Nordkirchen

Variante 09

Station 17. Lüdinghausen

OGE LNr. 027000000
OGE LNr. 063000000

Variante 10



Prüfungen
Übersichtsplan 25000 erstellt am 25. November 2013 durch Bernecker / Open Grid Europe GmbH
geprüft: 25.11.2013, Ulbrich / Open Grid Europe GmbH
freigegeben: 26.11.2013, Graßmann / Open Grid Europe GmbH

- vorh. Stationen
- LEW ROV Vorzugstrasse
- LEW ROV Varianten
- vorh. OGE Ltg.
- vorh. OGE LNr. 63
- vorh. TG Ltg.
- Freiltg.
- Reg.-Bez. Grenzen
- Kreisgrenzen
- Gemeindegrenzen
- FFH
- NSG
- VSG
- Biotop
- LSG
- Trink. WSG


Plan-Berichtigungen		
Revision	Datum	Freig.
02	13.02.2014	Graßmann
01	23.01.2014	Graßmann
00	26.11.2013	Graßmann

ENTWURF

Vorhabensträger
Open Grid Europe
The Gas Wheel

Loopleitung Epe - Werne „LEW“

Bundesland: Nordrhein-Westfalen Reg.-Bez.: Münster	OGE Proj. Nr.: LB - 13066	Leitungs-Nr.: 463/000/000
Kreis: Coesfeld	Revision 02	Blatt-Nr. 07
Übersichtsplan TK 25		
Maßstab 1 : 25.000		
Dokumenten Nr. OGE.TLE.03.0008.13066		



2.0 Km
1.8 Km
1.6 Km
1.4 Km
1.2 Km
1.0 Km
0.8 Km
0.6 Km
0.4 Km
0.2 Km
0.0 Km

- vorh. Stationen
- LEW ROV Vorzugstrasse
- LEW ROV Varianten
- vorh. OGE Ltg.
- vorh. OGE LNr. 63
- vorh. TG Ltg.
- Freiltg.
- Reg.-Bez. Grenzen
- Kreisgrenzen
- Gemeindegrenzen
- FFH
- NSG
- VSG
- Biotop
- LSG
- Trink. WSG

Anschl.-Blatt 07
Prüfungen

Übersichtsplan 25000 erstellt am 25. November 2013 durch Bernecker / Open Grid Europe GmbH
geprüft: 25.11.2013, Ulbrich / Open Grid Europe GmbH
freigegeben: 26.11.2013, Graßmann / Open Grid Europe GmbH

Plan-Berichtigungen		
Revision	Datum	Freig.
02	13.02.2014	Graßmann
01	23.01.2014	Graßmann
00	26.11.2013	Graßmann

ENTWURF

Vorhabensträger 		
Loopleitung Epe - Werne „LEW“		
Bundesland: Nordrhein-Westfalen Reg.-Bez.: Münster, Arnsberg/ Regionalverband Ruhr	OGE Proj. Nr.: LB - 13066	Leitungs-Nr.: 463/000/000
Kreis: Borken, Coesfeld, Unna	Revision 02	
Übersichtsplan TK 25		Maßstab 1 : 25.000
Blatt-Nr. 08		
Dokumenten Nr. OGE.TLE.03.0009.13066		